

Ruta Monumental

Ruta das Hortas


Ruta da Pincheira

Ruta das Penas Marianas

Ruta Río Galir

Rutas turísticas en O Barco de Valdeorras

# Ruta das Hortas




**PUNTO INICIO/FIN:**  
O BARCO



**LONGITUD:** 3,5 KM  
**DURACIÓN:** 1 HORA APROX

**DIFICULTAD:** FÁCIL  
**DESNIVEL ACUMULADO:** 107 M

**SERVICIOS:** ÁREA RECREATIVA  
**OBSERVACIONES:** SIN SEÑALIZAR



CONCELLO  
O BARCO DE VALDEORRAS





## Entre naturaleza y patrimonio

O Barco es la capital de la comarca de Valdeorras y su centro comercial y de servicios. El ayuntamiento está formado por 14 parroquias y 24 núcleos de población que suman 14.213 habitantes (INE, 2009), la mayor parte concentrados en la capital de la villa.

Esta ruta circular de baja dificultad está diseñada para todo tipo de público, especialmente para familias con niños. El punto de partida es desde la Plaza Andrés de Prada para coger en dirección a la pasarela peatonal que nos llevará hasta el área recreativa de O Salgueiral. Accedemos a esta zona y nos situamos en un camino de

tierra por el que tenemos que continuar hasta el final y una vez allí, giramos a la izquierda. Será entonces cuando nos adentremos de lleno en una de las zonas de horticultura de O Barco, todo un espectáculo para los sentidos (especialmente en época estival). Continuamos la ruta en dirección a Viloira donde podrán disfrutar de los recursos patrimoniales de esta población. Además, si escogen el día 6 para hacer esta ruta, coincidirán con la feria mensual de Viloira y podrán degustar una buena tapa de pulpo. Seguimos nuestro camino hacia el final de esta ruta por la carretera que viene de Sobrado para entrar

por el Casco Viejo de O Barco. Este tramo de la ruta también coincide con el "Camino de Invierno" a su paso por O Barco y en él podrán descubrir espectaculares casas blasonadas hasta desembocar en la plaza mayor donde está la iglesia parroquial de San Mauro (patrón de O Barco). Y fin del trayecto!!!



## Información de interés

En esta ruta circular además de disfrutar de un paisaje espectacular con el río Sil como principal protagonista, podrán conocer diferentes recursos patrimoniales de O Barco y Viloira. Nada más dar comienzo a esta ruta se encontrarán con una escultura del Dr. Pérez Lista, obra del artista local Xelo de Tremiñá. Unos metros más hacia delante podrán ver la conocida como "fonte da rá" y que presenta en su parte superior un reloj solar. Continuamos la ruta a través de la pasarela peatonal hacia O Salgueiral desde donde disfrutaremos de las mejores vistas del río Sil. La fisonomía natural de esta zona se alteró mínimamente para crear paseos entre arboles y se construyó un pequeño estanque de agua. También hay una zona de barbacoas y mesas para gozar de una jornada al aire libre. Ya en Viloira no dejen de conocer la iglesia parroquial, la Casa Grande y los restos del puente de San Fernando. Finaliza esta ruta con un paseo por el casco antiguo de O Barco. Visita imprescindible para el que desee conocer los orígenes de esta población que nació de un asentamiento creado en Porto da Barca (un antiguo embarcadero).